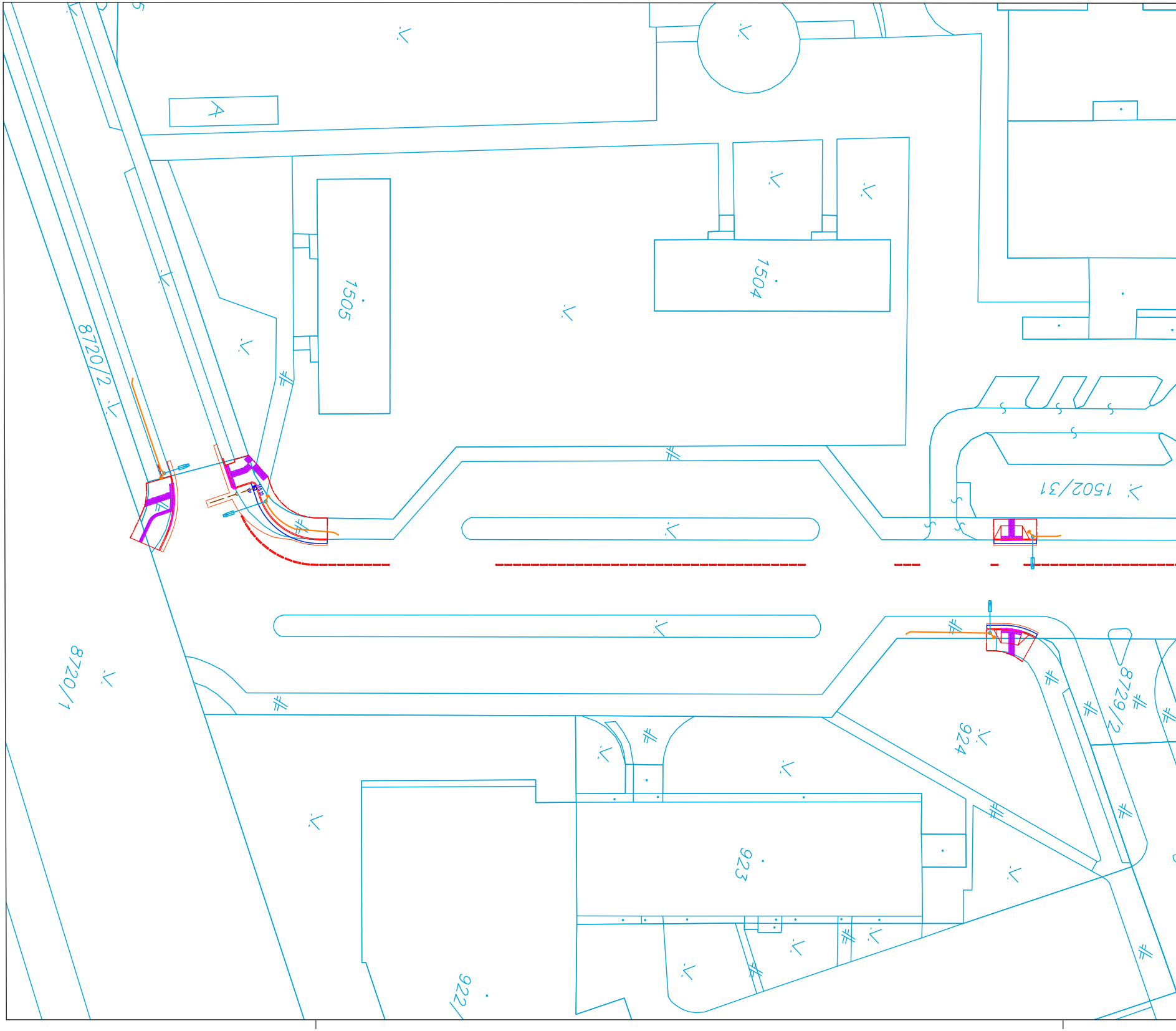
8720/2
1505
1504
1502/31
8720/1
924
8729/2
923
922

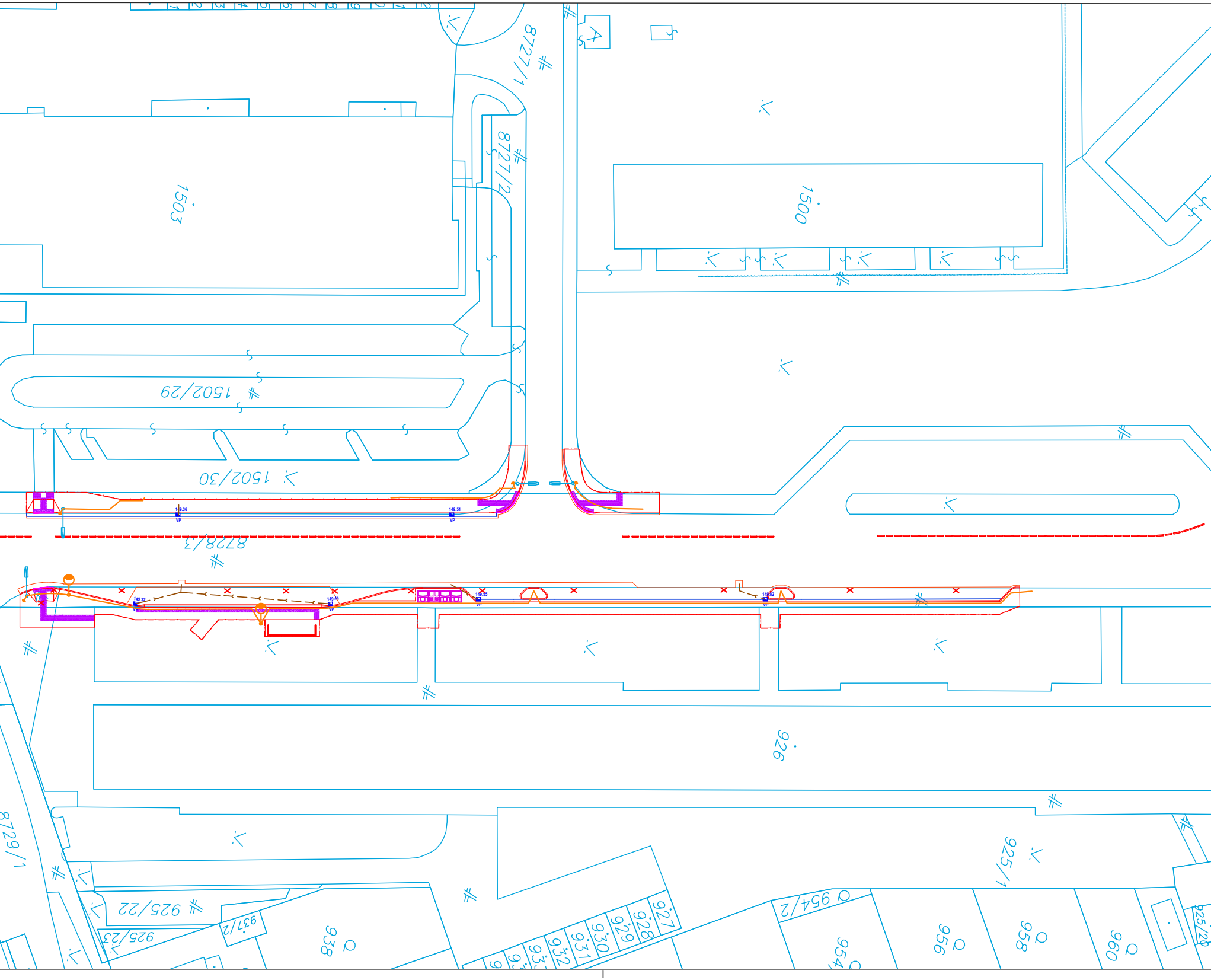
8727/1
8727/2
1503
1500
1502/29
1502/30
8728/3
149.36
149.51
149.32
149.44
149.35
149.82
VP
926
8729/1
925/1
925/22
925/23
937/2
938
927
928
929
930
931
932
954/2
954
956
958
960
925/20

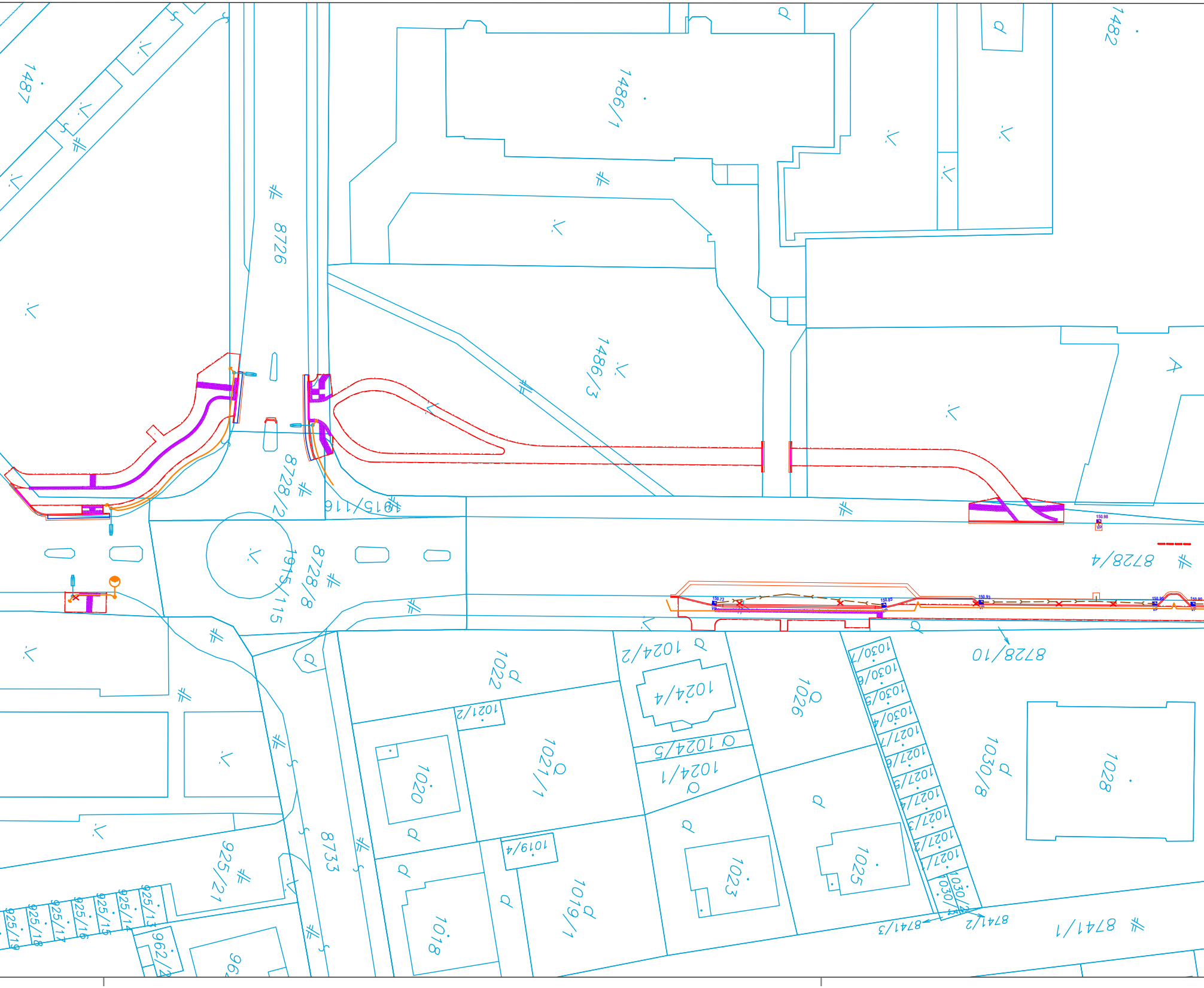
1487
1486/1
1482
8726
1486/3
8728/2
1915/116
1915/115
8728/8
150.98
VP
8728/4
150.73
150.85
150.93
150.90
150.90
VP
VP
VP
VP
VP
8728/10
1024/2
1022
1024/4
1026
1030/7
1030/6
1030/5
1030/4
1027/7
1027/6
1027/5
1027/4
1027/3
1027/2
1027/1
1030/3
1030/2
1030/8
1028
1021/2
1021/1
1024/5
1024/1
1020
1019/4
1019/1
1023
1025
1018
8733
925/21
925/13
925/14
925/15
925/16
925/17
925/18
925/19
962/2
8741/1
8741/2
8741/3

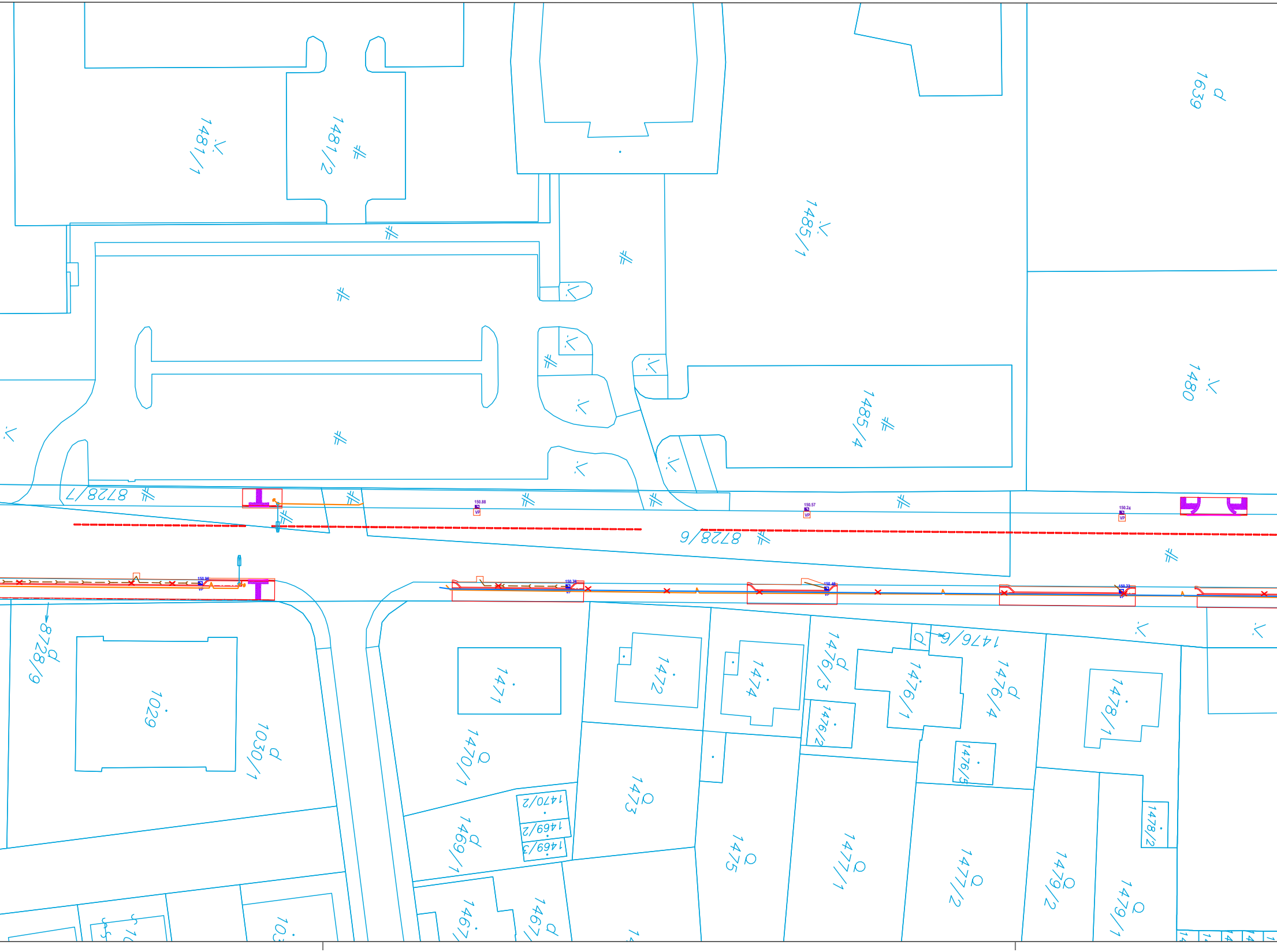
1481/1
1481/2
1485/1
1639
1480
1485/4
8728/7
150.88
VP
150.57
VP
150.24
VP
8728/6
150.96
VP
150.78
VP
150.46
VP
150.23
VP
8728/9
1029
1030/1
1471
1470/1
1470/2
1469/2
1469/3
1469/1
1472
1473
1474
1475
1476/3
1476/2
1476/9
1476/1
1476/4
1476/5
1477/1
1477/2
1478/1
1478/2
1479/2
1479/1
1467
1467

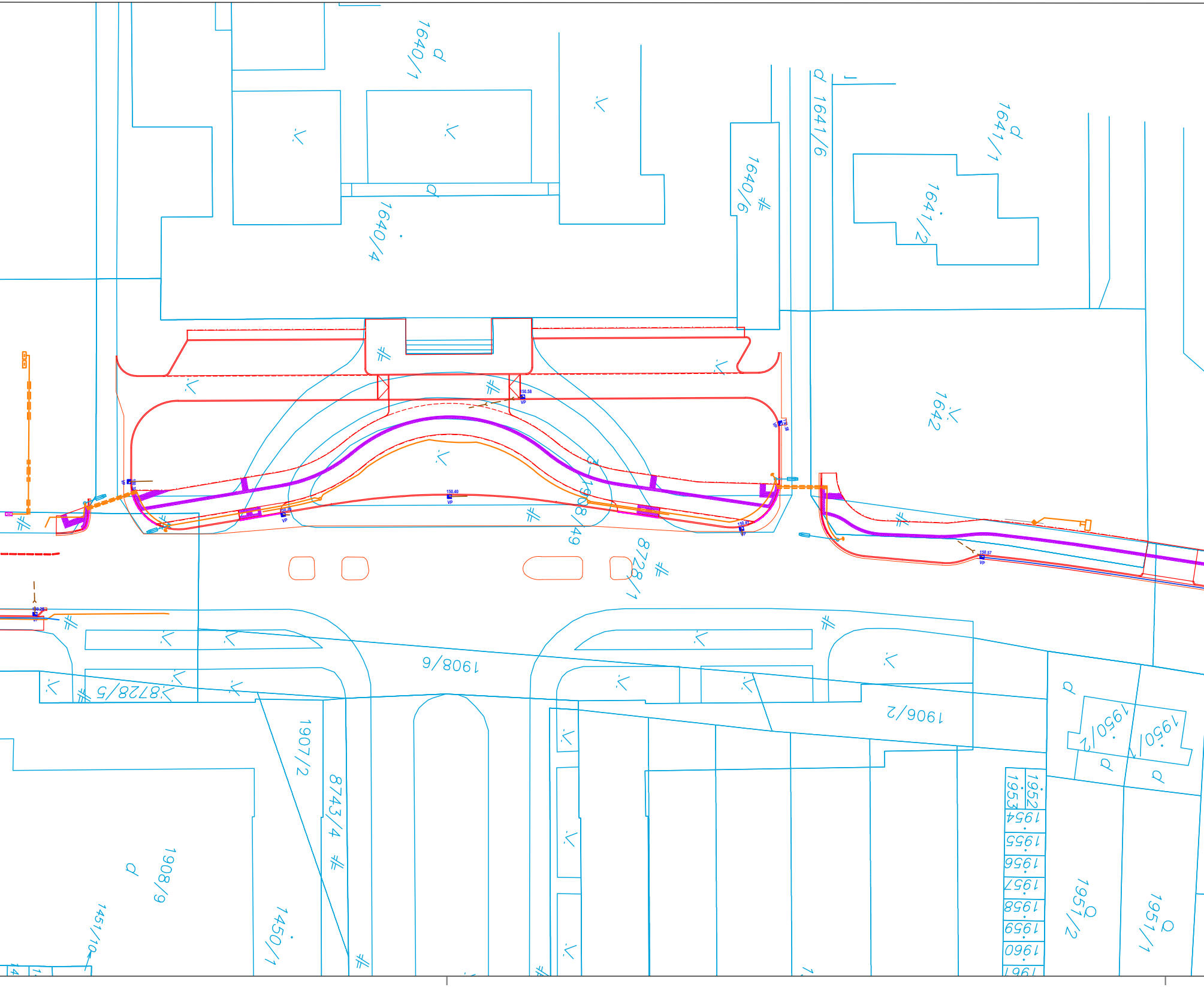
1640/1
1640/4
1640/6
1641/6
1641/1
1641/2
1642
1908/49
8728/1
1908/6
8728/5
1906/2
1907/2
8743/4
1950/2
1950/1
1952
1953
1954
1955
1956
1957
1958
1959
1960
1961
1951/2
1951/1
1908/9
1450/1
1451/10
150.58
150.40
150.57
VP

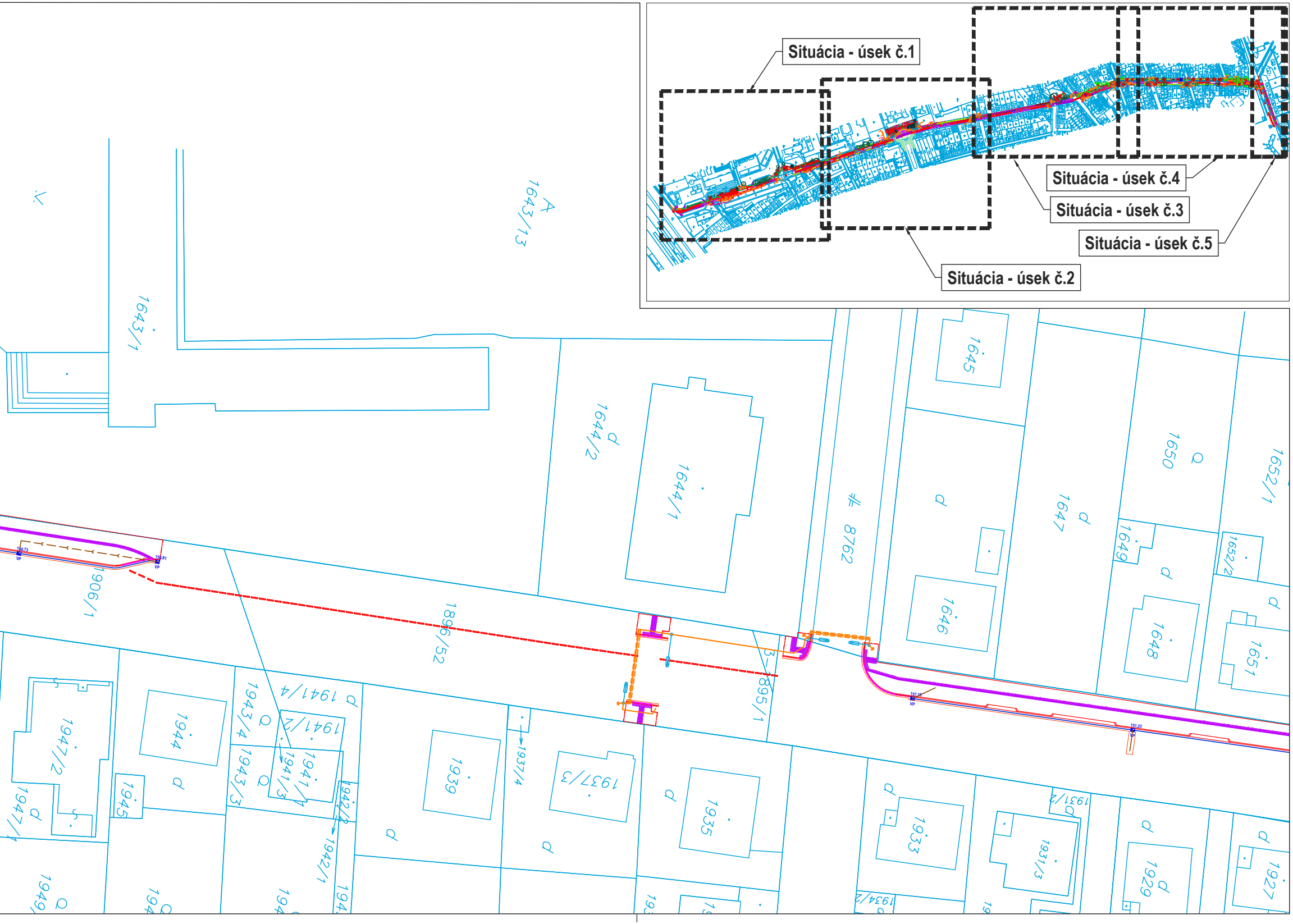
Situácia - úsek č.1
Situácia - úsek č.2
Situácia - úsek č.3
Situácia - úsek č.4
Situácia - úsek č.5
1643/13
1643/1
1644/2
1644/1
1645
1646
1647
1648
1649
1650
1651
1652/1
1652/2
8762
1896/52
1906/1
1895/1
1941/4
1941/2
1941/1
1941/3
1943/4
1943/3
1942/1
1942/2
1944
1945
1947/2
1947/1
1939
1937/4
1937/3
1935
1933
1931/2
1931/3
1929
1927
1934/2
1949

| DOTKNUTÉ PARCELY | | | | | |
|---|---|---|---|---|---|
| Mesto Trnava | | | Slovenská republika | STU-Bratislava | Súkromné vlastníctvo |
| PARCELA C (E) | | | | | |
| 8721 | 8761/1 | 8774 (1868/53) | 924 | 1486/2 | 8728/7 |
| 8728/3 | 8761/3 | 8778 | | 1485/1 | 2693/2 |
| 1502/1 | 1852/5 | 8779/1 | | | |
| 925/1 | 1852/3 | 8775 (1867/174) | | | |
| 1501/1 | 8767/1 (1933/1) | 8777 (1867/173) | | | |
| 8726 | 8767/13 | 8776/1 (1867/81) | | | |
| 1486/3 | 8770/3 (1870/74) | 9054/3 (1865/129) | | | |
| 8728/4 | 8769/1 | 8770/3 (1865/7) | | | |
| 8728/1 (3-1908/49) | 8770/3 (1868/2) | 9054/7 (3-808) | | | |
| 1642 | 8770/3 (1868/20) | 9054/3 (3-1882) | | | |
| 8762 | 8771/1 | 8783/1 (1633/3) | | | |
| 8728/1 (1887/34) | 8770/3 (1867/16) | 1480 | | | |
| 2540/1 (1633/3) | 2540/1 (1633/4) | | | | |

LEGENDA

— NAVRHOVANÝ STAV

— HRANICE PARCIEL

**PRED ZAHÁJENÍM VÝKOPOVÝCH PRÁC JE NUTNÉ VYTÝČIŤ
VŠETKY INŽINIERSKE SIETE ICH SPRÁVCAMI**

**Súradnicový systém : S-JTSK
Výškový systém : B.p.v.**

**STAV : 21.01.2020**

ARGUS-DS s.r.o.
projektovanie dopravných stavieb

| | |
|---|---|
| HLAVNÝ INŽINIER PROJEKTU | Ing. Igor ŠEVČÍK |
| ZODPOVEDNÝ PROJEKTANT | Ing. Igor ŠEVČÍK |
| VYPRACOVAL | Ing. Juraj ČAŇO |
| INVESTOR | Mesto Trnava, Hlavná 1, 917 71 Trnava |
| KLASIFIKÁCIA PRODUKCIE | 45.23.1 |
| STAVBA | Cyklochodník na uliciach J.Bottu a Š.Moyzesa |
| OBJEKT | SO-01 SPEVNENÉ PLOCHY, CYKLOTRASA A CHODNÍKY |
| VÝKRES | SITUÁCIA NA PODKLADE KN - úsek č.1,2 |

PROJEKTANT :
ARGUS-DS, s.r.o.
Dolný Šianec 1, 911 01 Trenčín
tel.: 032 658 36 31, 0905 322 789
e-mail:argus@argus-ds.sk, www.argus-ds.sk

| | |
|---|---|
| STUPEŇ | DOKUMENTÁCIA PRE STAVEBNÉ POVOLENIE A REALIZÁCIU |
| MIERKA | 1:500 |
| DÁTUM | 01 / 2020 |
| REVÍZIA | |
| FORMÁT | 12 x A4 |
| Č.ZÁK. | DS17-52 |
| Č.VÝKR. | B2 |